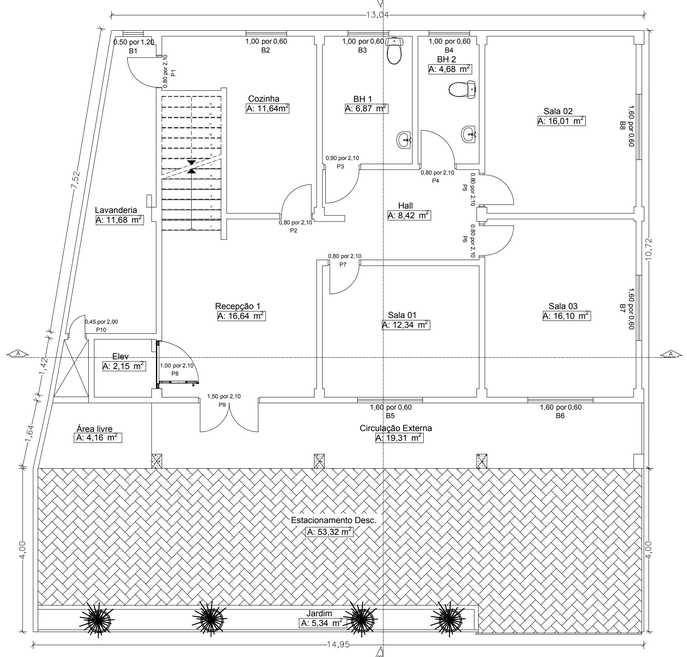

PLANTA BAIXA DO TÉRREO
ESCALA 1/75

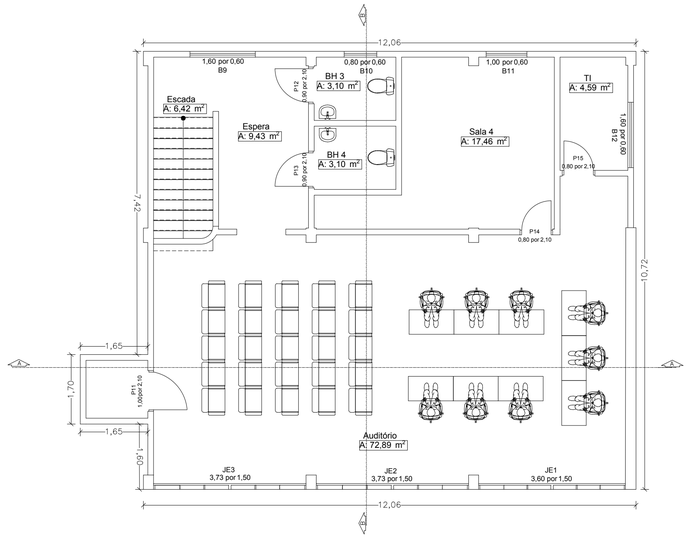

PLANTA BAIXA PAV. SUPERIOR
ESCALA 1/75

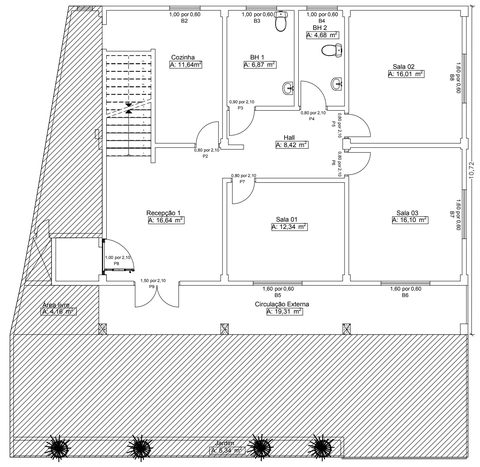

área de ampliação

ÁREA DE AMPLIAÇÃO
ESCALA 1/100

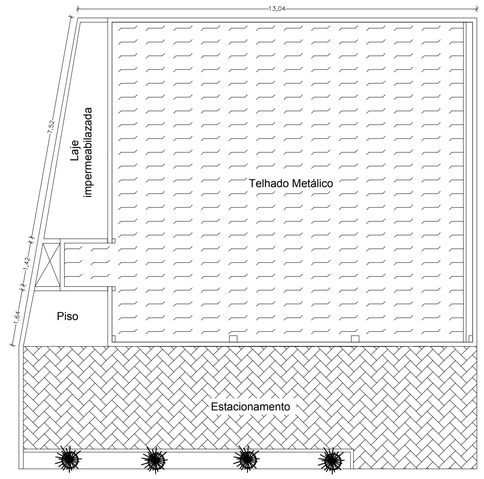

PLANTA DE IMPLANTAÇÃO E COBERTURA
ESCALA 1/100

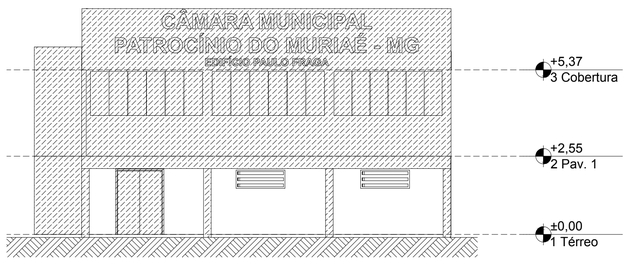

FACHADA FRONTAL
ESCALA 1/75

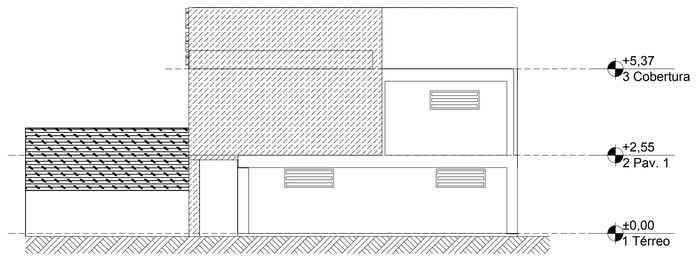

FACHADA LATERAL
ESCALA 1/75

FACHADA
ESCALA 1/50

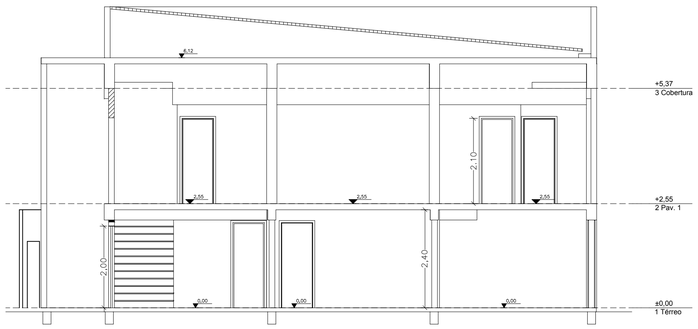

CORTE AA
ESCALA 1/75

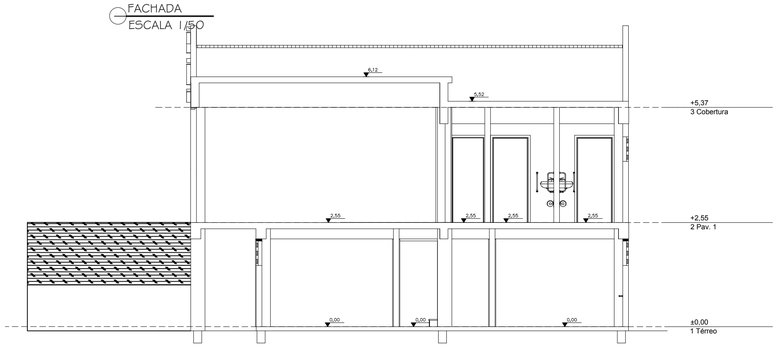

CORTE BB
ESCALA 1/75

PROJETO DE ENGENHARIA CIVIL

TIPO DA UTILIZAÇÃO DO IMÓVEL .: **"POLITICO"**

ENDEREÇO DO IMÓVEL.: RUA FRANCISCO VILELA, BAIRRO CENTRO EM PATROCÍNIO DO MURIAÉ – MG.

PROPRIETÁRIO.: CÂMARA MUNICIPAL DE PATROCÍNIO DO MURIAÉ – MG

DESENHO.: PLANTA BAIXA, CORTE AA E CORTE BB, FACHADAS e PLANTA DE IMPLANTAÇÃO COBERTURA

APROVAÇÃO

QUADRO DE ÁREAS

ÁREA TOTAL .:
ÁREA DO TERRENO: 209,78m²
ÁREA TOTAL CONSTRUÍDA: 275,37m²

FOLHA.: 01/02

ESCALA.: INDICADA

DATA.: 12/12/2023

PROPRIETÁRIO.:
CÂMARA MUNICIPAL DE PATROCÍNIO DO MURIAÉ
CNPJ.: 26.142.315/0001-67

RESPONSAVEL TÉCNICO.:
ÁVILA ENGENHARIA E CONSTRUÇÕES LTDA
CNPJ Nº 39.682.118/0001-82
LUCAS ÁVILA DE PAULA
ENGENHEIRO CIVIL
CREA RJ Nº 2018.100.416-D